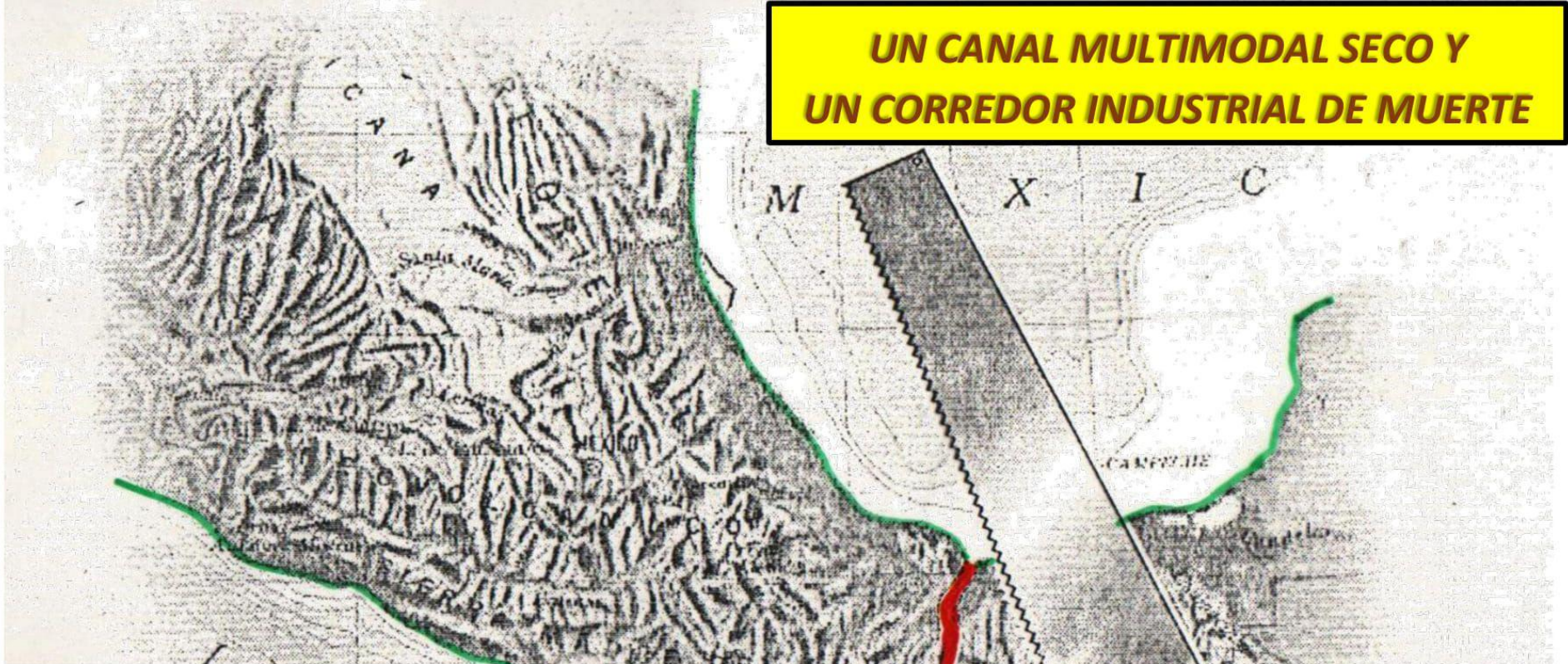


Simple "tren interoceánico" (AMLO) o, en realidad...

# EL MEGAPROYECTO DEL ISTMO DE TEHUANTEPEC

**UN CANAL MULTIMODAL SECO Y  
UN CORREDOR INDUSTRIAL DE MUERTE**



**Atentado contra**

- **La Madre Naturaleza**
- **Los Pueblos Indígenas**
- **La Soberanía Nacional**

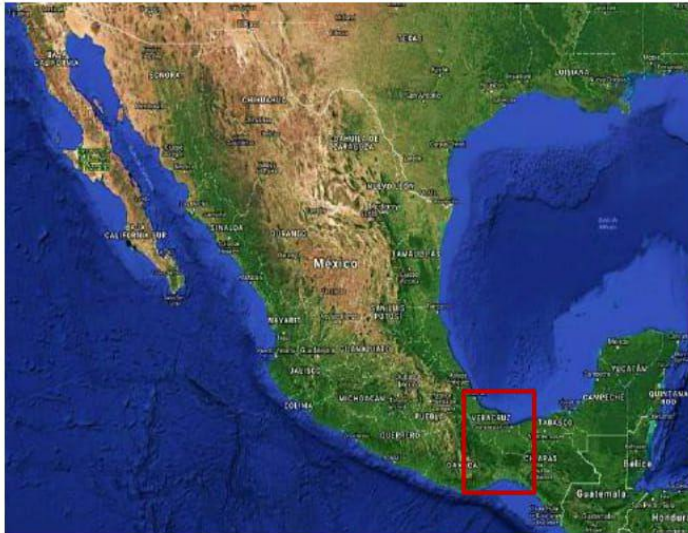


**Maderas del Pueblo del Sureste, A.C.**

*"Por una Sociedad Justa, en Armonía con la Naturaleza"*

[www.maderasdelpueblo.org.mx](http://www.maderasdelpueblo.org.mx)

*Este cartel originalmente  
fue publicado por MPS  
en septiembre de 1996*



### El Istmo de Tehuantepec:

- ✚ La históricamente ambicionada “cintura” de nuestra Nación
- ✚ Geoestratégica región que interconecta el Océano Atlántico (Golfo de México) con el Océano Pacífico
- ✚ Y a la vez, es punto de encuentro entre el hemisferio norte y el hemisferio sur de América






## EL CORREDOR TRANSÍSTMICO MEXICANO: BOTÍN HISTÓRICO (ÉPOCA PREHISPÁNICA A LA FECHA)

- La Conquista Meshica (Azteca) (finales Siglo XV)- Expansión Zapoteca
- Paso ejército conquistador (Hernán Cortés) (Siglo XVI)
- Tratado Gadsden-La Mesilla (1853) (Santa Ana -Pierce)(Fracción VIII, entrega territorio Istmo)
- Tratado McLane-Ocampo (1859) (entrega territorio Istmo a imperio estadounidense por Benito Juárez)
- Competencia Imperios: Inglés (en decadencia), Estadounidense (en emergencia) y Francés, por construir un canal marítimo interoceánico en el istmo mexicano o centroamericano (fines Siglo XIX)
- Construcción ferrocarril transístmico (1907)
- Construcción Canal Panamá por EUA (separando Panamá de Colombia – 1914)
- Derogación Fracción VIII Tratado Mesilla (Lázaro Cárdenas- 13 abril de 1937)
- Construcción carretera transístmica (1946-1958)
- Plan Alfa Omega (López Portillo - 1978)
- Programa Desarrollo Integral del Istmo de Tehuantepec (Megaproyecto del Istmo) (Ernesto Zedillo - 1996)
- Plan Puebla Panamá (PPP) (Fox-2002) (Plan Mesoamérica – Felipe Calderón)
- Zona Económica Especial del Istmo (Enrique Peña Nieto – 2016)



**TRATADO LA MESILLA SANTA ANNA 1853 (Art 8)**



SALINA CRUZ  
OAXACA

**Peña Nieto 2016**

# UN PROYECTO ALTERNATIVO DE NACIÓN

EN 2004, SIENDO PRESIDENTE DEL PRD Y  
PRECANDIDATO A LA PRESIDENCIA DE LA  
REPÚBLICA, AMLO PUBLICÓ ESTE LIBRO.

ANDRÉS MANUEL  
LÓPEZ OBRADOR

Diciembre 2004

Grijalbo

- ✚ Utilizado por AMLO como ideario político, durante su campaña presidencial 2006, a través del Partido de la Revolución Democrática (PRD)
- ✚ Contiene 26 puntos, uno de los cuales es el denominado "Proyecto transístmico" (tren interoceánico para comercio mundial)

El "plan de muerte" implicará la venta de la región, su destrucción, afirma **"El Istmo no se vende"**, advierte **Marcos a "uno de los candidatos"**



HERMANN BELLINGHAUSEN ENVIADO –

La Jornada 5 **de febrero 2006**

El subcomandante Marcos encabezó ayer una marcha en Tuxtepec, Oaxaca, que concluyó en un mitin frente al palacio municipal **Foto: Víctor Camacho**

<https://www.jornada.com.mx/2006/02/06/index.php?section=politica&article=012n1p01>

Boca del Monte, Oax. 5 de febrero. "El Istmo no se vende", advirtió el **subcomandante Marcos** ante miles de indígenas y campesinos de Tehuantepec, que se congregaron en esta comunidad de la región Mixe Baja para recibirlo en uno de los actos públicos más concurridos de **la otra campaña**. Acudió gente de los pueblos ayuuk, zapoteco, mixteco, chinanteco, huave y zoque.

Denunció el proyecto transístmico de "uno de los candidatos presidenciales" como la creación de una "nueva frontera para los gringos" y una nueva manera de llevar a la servidumbre a los pueblos de la región. El delegado zapatista advirtió que este proyecto llenará el Istmo de prostíbulos, maquiladoras y zonas turísticas, despojando a los pueblos de sus tierra y a la naturaleza de sus riquezas.

## Proyector AMLO corredor industrial en Tehuantepec



Juchitán, Oaxaca, 19 de mayo 2011

HIRAM MORENO Corresponsal Periódico La Jornada Viernes 20 de mayo de 2011, p. 18

Juchitán, Oax., 19 de mayo 2011. Andrés Manuel López Obrador afirmó que de llegar a la Presidencia de la República creará un corredor para el desarrollo del Istmo de Tehuantepec, con la finalidad de unir al Pacífico con el Atlántico y generar fuentes de empleo y bienestar en las poblaciones de la región.

Será la frontera, dijo, que unirá a las naciones de Asia con la costa este de Estados Unidos, e informó que se construirán diversas obras desde Salina Cruz, Oaxaca, hasta Coatzacoalcos, Veracruz.

Ante miles de hombres y mujeres simpatizantes del Movimiento Regeneración Nacional (Morena), López Obrador puso de ejemplo a los poblados de San Miguel y de Santa María Chimalapa, que tienen una extensión de 500 mil hectáreas, con apenas 15 mil habitantes, los cuales resultarían beneficiados con dicha obra.

Entre los proyectos que se desarrollarían en caso de triunfar en los comicios de 2012, destacó la construcción de una línea ferroviaria para el transporte de contenedores, dos puertos y la ampliación de la carretera que une a esta parte del territorio nacional

**EL ACTO DE ARRANQUE DE CAMPAÑA PARA CONTENDER POR LA PRESIDENCIA DE LA REPÚBLICA EN EL 2012, AMLO LO REALIZÓ EN JUCHITÁN, OAXACA, SIENDO EL TEMA CENTRAL DE SU DISCURSO, EL MEGA PROYECTO DEL CORREDOR Y TREN INTEROCEÁNICO**

Andrés Manuel López Obrador

Ciudad de México, a 12 de julio de 2018.

Sr. Donald J. Trump

Presidente de los Estados Unidos de América

<https://lopezobrador.org.mx/wp-content/uploads/2018/07/Carta-firmada.pdf>

Deseo, en primer término, agradecerle la buena disposición y el trato respetuoso recibido por parte de usted a partir del pasado 2 de julio cuando sostuvimos una amplia conversación telefónica. Aprecio también la asistencia de una delegación de secretarios de su gabinete y otros altos funcionarios a mi oficina, para iniciar conversaciones sobre el futuro de la relación de nuestros países.


Así, por ejemplo, vamos a sembrar un millón de hectáreas de árboles frutales y maderables en el sureste del país, tanto para efectos de restauración ecológica, como para crear cuattocientos mil empleos. Se fomentará el turismo en el Caribe y en las zonas arqueológicas de las culturas olmeca y maya, porque vamos a construir una línea férrea para un tren de alta velocidad que recorrerá la ruta Cancún-Tulum-Bacalar-Calakmul-Palenque.

También se creará un corredor económico y comercial en el Istmo de Tehuantepec. Este proyecto implica aprovechar la ubicación estratégica de esta franja del territorio nacional para unir al Pacífico con el Atlántico y, con ello, facilitar el transporte de mercancías entre los países de Asia y la costa

Andrés Manuel López Obrador

este de los Estados Unidos. Se trata de un corredor de 300 kilómetros, donde se construirá una línea ferroviaria para el transporte de contenedores. Se ampliará la carretera existente, se rehabilitarán los puertos de Salina Cruz y Coatzacoalcos, se aprovechará el petróleo, el gas, el agua, el viento y la electricidad de la región, y se instalarán plantas para ensamblar piezas y fabricar artículos manufactureros. Toda esa franja del Istmo se convertirá en zona libre o franca. Como es obvio, este proyecto se llevará a cabo sin menoscabo de nuestra soberanía y se promoverá con la participación del sector público, privado y social. En este caso, como en cualquier otro proyecto, se tendrán en cuenta los impactos ambientales y no se pasará por encima de los derechos de los pobladores y de los propietarios de las tierras, por el contrario, serán tomados en cuenta, consultados e incorporados como parte sustantiva del proyecto. En particular, los dueños de las tierras que formarán parte de este corredor serán invitados a participar como accionistas de la empresa que se constituya con este propósito. La construcción de estas obras y las fábricas que se instalen, generarán un importante número de empleos y se evitará, con ello, que los jóvenes de la región sigan emigrando hacia el norte en busca de trabajo.

Le mando un abrazo afectuoso,

  
Andrés Manuel López Obrador

El 12 de julio de 2018, apenas once días de haber sido declarado oficialmente presidente electo, AMLO le escribió una carta personal, membretada y firmada, al presidente de EUA, Donald Trump, en la cual le anuncia su decisión de construir y operar un "corredor económico y comercial en el Istmo de Tehuantepec,..." "para unir al Pacífico con el Atlántico y facilitar el transporte de mercancías entre los países de Asia y la costa este de EU", y le ofrece toda esa zona para la inversión privada trasnacional, con el fin de aprovechar "el petróleo, el gas, el agua, el viento y la electricidad de la región..."

9 oct. 1996  
Asiste Zedillo

# Presentan hoy el proyecto del Istmo en Salina Cruz

Guadalupe Ríos, corresponsal, Juchitán, Oax., 9 de octubre □ La desincorporación del proyecto de transporte multimodal y la privatización de la petroquímica ocupan los primeros lugares "clave de impulso" del megaproyecto transistmico, propuestos por los gobiernos de Oaxaca y Veracruz, y la Secretaría de Comunicaciones y Transportes (SCT). En la "presentación ejecutiva", cuya copia fue entregada a alcaldes de la región con el nombre de Integración de proyectos de impulso al Istmo de Tehuantepec, se...

Octubre 1996  
Zedillo - Diódoro

# Se consolida el Istmo como opción al canal de Panamá

Notimex, Los Angeles, 29 de agosto □ Ante la pérdida de control del canal de Panamá por parte de Estados Unidos en 1999, se fortalecen las propuestas para que México construya un megaproyecto interoceánico, publicó hoy el diario Los Angeles Times. México se ha convertido en el más firme candidato para construir un sistema ferroviario que enlace los puertos de Salina Cruz, en el Pacífico, con Coatzacoahuacos, en el Golfo de México, agrega el reportaje de primera plana. El gobierno de México ha planteado como parte de su programa de privatización de caminos, puertos, sin embargo, los detalles aún están por definir.

**TREN INTEROCEÁNICO" AMLO = MEGAPROYECTO DEL ISTMO (Ernesto Zedillo - octubre 1996) "RECICLADO"**



**SUBSECRETARIA DE TRANSPORTE**

**GOBIERNO DEL ESTADO DE OAXACA**

**GOBIERNO DEL ESTADO DE VERACRUZ**

**CONSULTORIA MAESTRA PARA EL PROGRAMA DE DESARROLLO INTEGRAL DEL ISTMO DE TEHUANTEPEC**

HOY (2018-2019)  
**"CORREDOR INDUSTRIAL DEL ISTMO DE TEHUANTEPEC - TREN INTEROCEÁNICO AMLO"**  
(versión corregida y aumentada)

También se creará un corredor económico y comercial en el Istmo de Tehuantepec. Este proyecto implica aprovechar la ubicación estratégica de esta franja del territorio nacional para unir al Pacífico con el Atlántico y, con ello, facilitar el transporte de mercancías entre los países de Asia y la costa

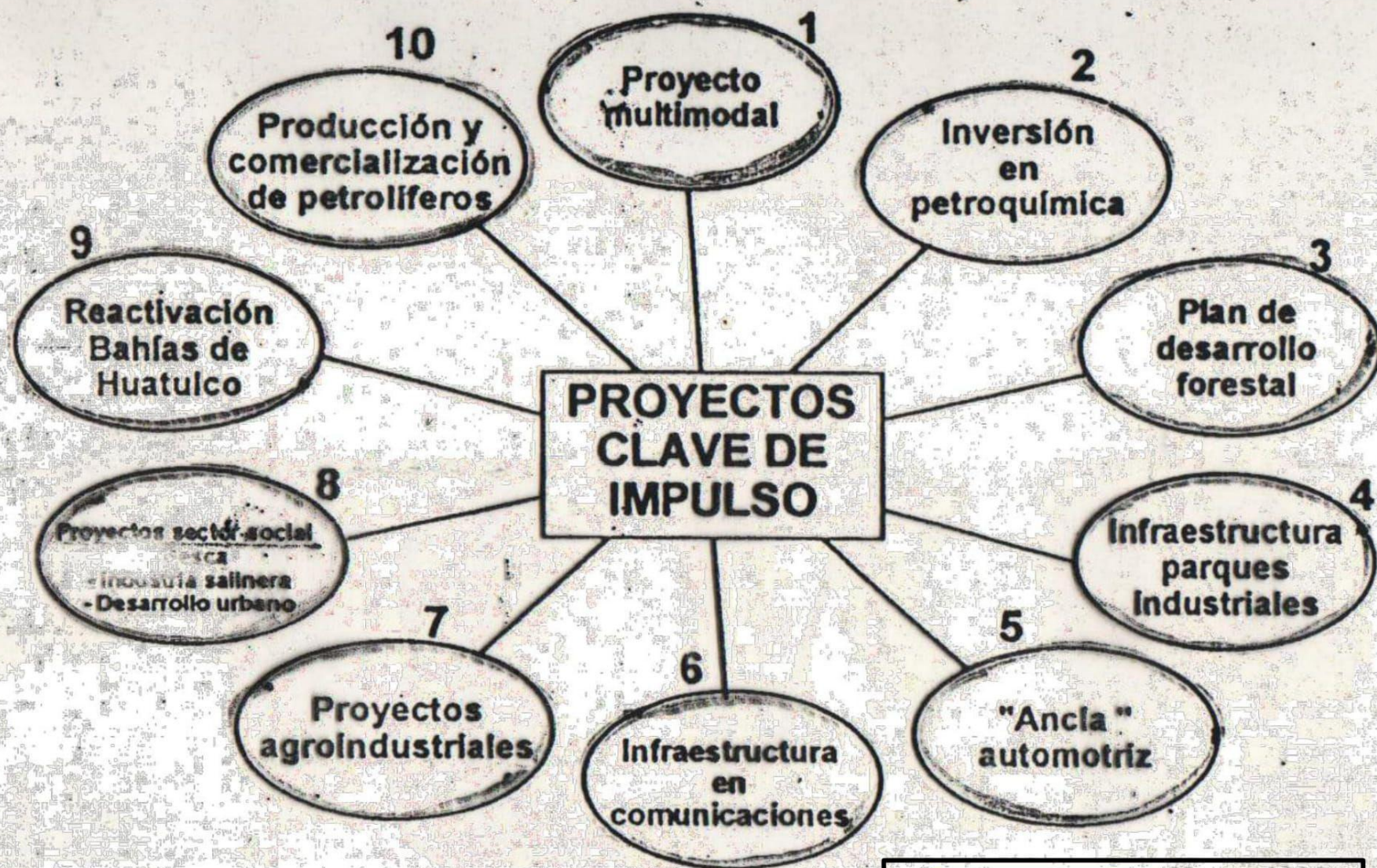
AMLO JULIO 2018

3





# Proyectos Clave de Impulso



ERNESTO ZEDILLO Marzo 1996

LOS PROYECTOS CLAVE "DETONADORES" QUE AHORA PLANTEA **AMLO 4T (2018-2020)**, SON IDÉNTICOS A LOS PLANTEADOS POR ZEDILLO EN 1996-1998, TENIENDO COMO EJE, EL PROYECTO MULTIMODAL (TREN RÁPIDO DE CARGA, AUTOPISTA PARALELA, MODERNIZACIÓN DE PUERTOS COATZACIOALCOS-SALINA CRUZ) AGREGÁNDOLE PARQUE EÓLICOS Y MINERÍA

este de los Estados Unidos. Se trata de un corredor de 300 kilómetros, donde se construirá una línea ferroviaria para el transporte de contenedores. Se ampliará la carretera existente, se rehabilitarán los puertos de Salina Cruz y Coatzacoalcos, se aprovechará el petróleo, el gas, el agua, el viento y la electricidad de la región, y se instalarán plantas para ensamblar piezas y fabricar artículos manufactureros. Toda esa franja del Istmo se convertirá en zona libre o franca. Como es obvio, este proyecto se llevará a cabo sin

**ACTIVIDAD ECONOMICAS PREPONDERANTES DEL ISTMO**

**Región Veracruz**

Actividad Portuaria  
Refinación Petróleo  
Química/Petroquímica  
Comercio y Servicios

**Región Oaxaca**

Actividad Portuaria  
Refinación Petróleo  
Pesca, Camarón y Escama  
Industria Pesquera  
Industria Salinera  
Industria Metalmeccánica  
Forestal  
Minería  
Agrícola  
Agroindustrial  
Ganadera  
Camaronicultura  
Comercio

ZEDILLO 1996





**Zona de nuestra Nación que abarca el pretendido Corredor Interoceánico de AMLO 4T (2020)**

- De Los Tuxtlas/Alvarado, Ver., hacia el Sur, hasta zona limítrofe con Huatulco, Oax;
- De Los Tuxtlas, Ver., hacia el Oriente, hasta Dos Bocas/Paraíso, Tab.
- De Dos Bocas/Paraíso, Tab., hacia el Sur hasta Tonalá, Chis., pasando por Zona Zoque Chiapas, Ocozocuautila y Berriozábal, Chis.
- De Tonalá, Chis., hacia el poniente, hasta zona limítrofe con Huatulco, Oax.

**Tiene como eje y columna vertebral el Tren Transistmico (tren rápido de carga) con una autopista paralela y la “modernización” de los puertos de Coatzacoalcos, Ver. y Salina Cruz, Oax.**

**En total impactaría 98 municipios, de 4 estados:**

- 46 municipios de Oaxaca
- 33 municipios de Veracruz
- 14 municipios de Chiapas
- 5 municipios de Tabasco

Afectaría gravemente, el Territorio, el Patrimonio Cultural y los invaluables Bienes Naturales de 13 diferentes Pueblos Indígenas: Zapoteco, Mixe, Náhuatl, Zoque popoluca, Zoque Chimalapa, Chinanteco, Mixteco, Chontal, Ikoots, Tsotsil, Zoque de Chiapas y Chontal de Tabasco, así como al Pueblo Negro.

**El Corredor Interoceánico/Tren Transistmico se enlaza con el Megaproyecto llamado Tren Maya, a través de la modernización de las vías férreas Coatzacoalcos, Ver.-Palenque, Chis., desde donde se vincularía con la vertiente comercial de dicho Tren, en su tramo Palenque, Chis.-Escárcega, Camp.-Mérida, Yuc.-Puerto Progreso, Yuc. (tránsito de mercancías hacia y desde el Mar Caribe -Océano Atlántico)**

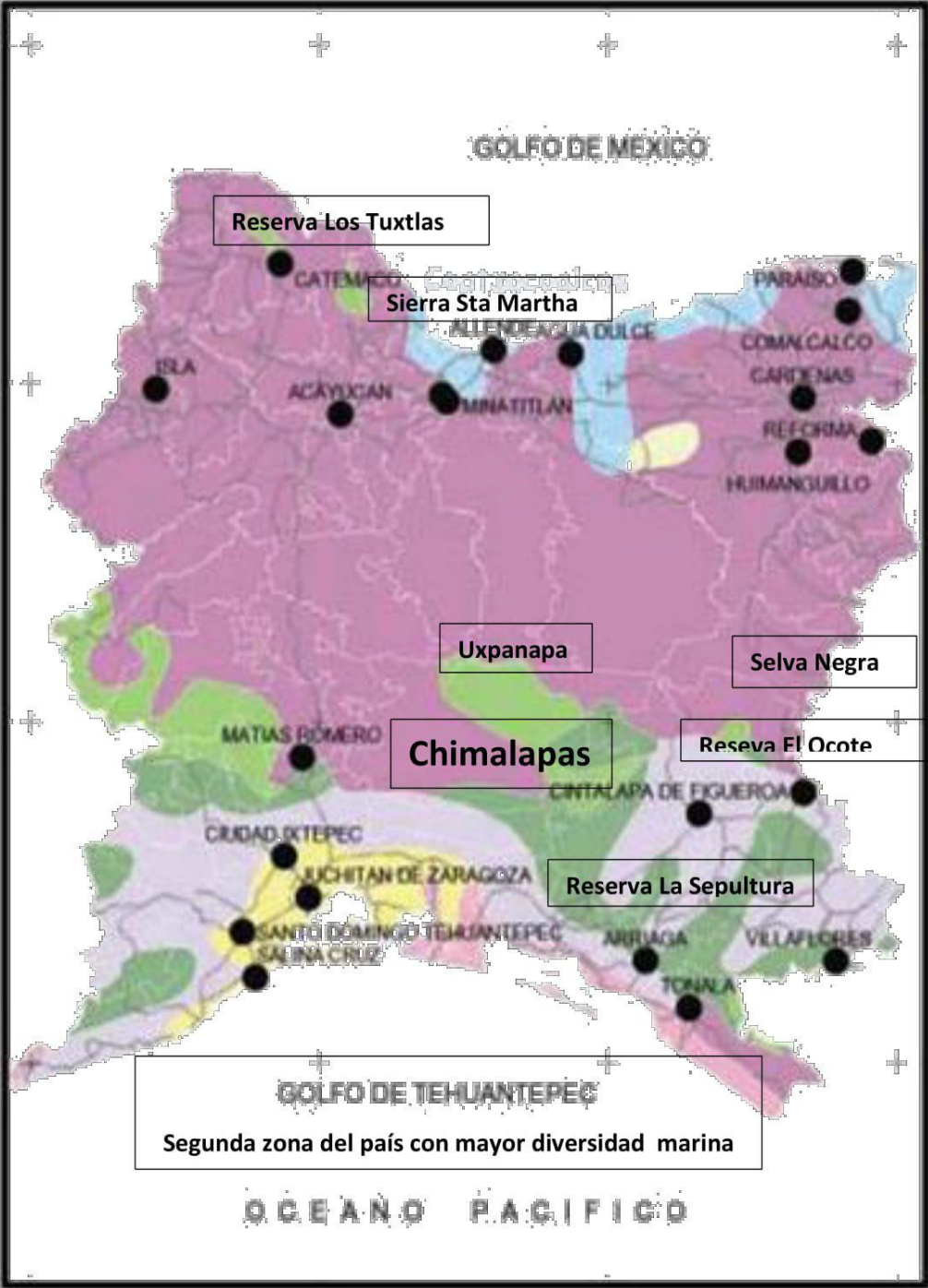


**#ElIstmoEsNuestro**



# Istmo de Tehuantepec Ciudades y ecosistemas

Por su ubicación geográfica, el Istmo en su conjunto, es una Región con condiciones biogeográficas únicas, siendo la zona con mayor biodiversidad, mayor producción de oxígeno y de agua, mayor regulación climática y con la coexistencia de los ecosistemas más importantes del país



● CENTROS URBANOS E INDUSTRIALES

TIPOS DE VEGETACIÓN

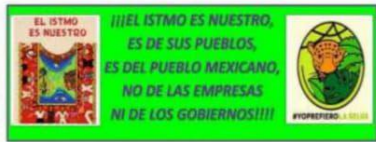
- BOSQUE DE CONIFERAS Y ENCINOS
- BOSQUE ESPINOSO
- BOSQUE MESÓFILO DE MONTAÑA
- SELVA BAJA CADUCIFOLIA
- SELVA ALTA PERENNIFOLIA
- SELVA MEDIANA SUBCADUCIFOLIA
- PASTIZAL
- VEGETACIÓN ACUÁTICA Y SUBACUÁTICA

□ Límites municipales



Fuente: INEGI, 1995, 2000  
 Datos Censos 1995-2000  
 Lugo R. Arredondo, E. Gómez, E.

Coordenadas Geográficas  
 El meridiano Central 100°  
 Datum: NAD83



# FALSAS Y AMAÑADAS “CONSULTAS” INDÍGENAS (CUESTIONADAS Y REPROBADAS POR LA ONU)

**López Obrador hace votación a mano alzada para respaldar Tren Transístmico en el Istmo** — Juchitán, Oax. abril 28, 2019

**"La gente del Istmo nos dio su confianza", confirmó el primer mandatario acompañado por integrantes de su gabinete y del gobernador de Oaxaca, Alejandro Murat** - El presidente Andrés Manuel López Obrador, acompañado del gobierno

Alejandro Murat, encabezó la presentación de los programas Integrales de Bienestar y de Reconstrucción.

<https://heraldodemexico.com.mx/pais/lopez-obrador-hace-votacion-a-mano-alzada-para-respaldar-tren-transistmico-en-el-istmo/>

<https://www.animalpolitico.com/2019/04/amlo-consulta-proyecto-istmo-oaxaca/>

## VIDEOS

- AMLO hace consulta a mano alzada por proyecto en el Istmo - <https://www.youtube.com/watch?v=DQHgVm1pMY4>
- Votación a mano alzada de AMLO, Tren Transistmico - <https://www.youtube.com/watch?v=C8GMQASDZNg>
- Defiende AMLO consulta "a mano alzada" por el tren transistmico - <https://www.youtube.com/watch?v=1Yd5RgTCaNE>

#ElIstmoEsNuestro

**ISTMO = ZONA FRANCA O LIBRE  
EL PUEBLO MEXICANO SUBSIDIARÍA A  
EMPRESARIOS TRASNACIONALES  
INVERSIONI\$TA\$, CON TERRENOS y SERVICIOS  
COMO EL AGUA, LA ENERGÍA ELECTRICA DE ALTO  
VOLTAJE, EL DRENAJE, EL ALCANTARILLADO Y  
TODA LA URBANIZACIÓN, GRATIS O A BAJÍSIMO  
COSTO Y CON REBAJA EN EL PAGO DE IMPUESTOS**

## AMLO anuncia zona franja para el Istmo y asegura que el país va avanzando

Desde Juchitán, Oaxaca, donde realizó una consulta a mano alzada entre los asistentes al mitin que expresaron su voto a favor del plan de desarrollo en la zona del Istmo que abarca 67 municipios de Oaxaca y Veracruz, el primer mandatario informó que se creará una zona franca en el istmo - abril 28, 2019 - Karina Aguilar



**Los empresarios que inviertan en la zona tendrán como facilidad el pago del Impuesto sobre la renta y al valor agregado a la mitad, y se comprometió a bajar el precio del gas, luz, gasolinas y diésel** FOTO: especial <https://www.24-horas.mx/2019/04/28/lopez-obrador-presenta-programa-nacional-de-reconstruccion-oaxaca-en-vivo/>

[reconstruccion-oaxaca-en-vivo/](https://www.24-horas.mx/2019/04/28/lopez-obrador-presenta-programa-nacional-de-reconstruccion-oaxaca-en-vivo/)

**“CORREDOR INTEROCEÁNICO” – TREN TRANSÍSTMICO (AMLO-4T) ...EN QUÉ CONSISTE REALMENTE:**

**-CANAL “SECO” DE COMUNICACIÓN INTEROCEÁNICA, DEL GOLFO DE MÉXICO (EUROPA Y COSTA ESTE EUA) AL OCEANO PACÍFICO (ASIA, CHINA, JAPÓN) Y VISCEVERSA, PARA EL TRANSPORTE Y TRASLADO DE MERCANCIAS, AL SERVICIO DEL COMERCIO MUNDIAL GLOBALIZADO, EN BENEFICIO DE GIGANTESCAS EMPRESAS MULTINACIONALES**

**-TREN RÁPIDO DE CARGA, DIRECTO DE COATZACOALCOS, VER. A SALINA CRUZ, OAX.**

**-320 KMS EN 12 – 14 HORAS (CON BARCOS CARGADOS – SISTEMA CONTENEDORES - ALTERNATIVO AL CANAL DE PANAMÁ**

**-AUTOPISTA PARALELA (TRAILERS CON CONTENEDORES)**

**-CORREDOR INDUSTRIAL DE MAQUILADORAS Y ARMADORAS, ADEMÁS DE MINAS, PARQUES EÓLICOS, EXTRACCIÓN PETROLERA, PLANTACIONES FORESTALES COMERCIALES Y DE AGROEXPORTACIÓN) CON 10 PARQUES INDUSTRIALES SUBSIDIADOS POR EL PUEBLO MEXICANO (COATZACOALCOS, MINATITLÁN, ACAYUCAN, MATÍAS ROMERO, JUCHITÁN, SALINA CRUZ...)**

**-AMPLIACIÓN Y MODERNIZACIÓN COMPLETA DE PUERTOS COATZACOALCOS Y SALINA CRUZ (DRAGADO Y AMPLIACIÓN ROMPEOLAS)**

**- PÉRDIDA DE TERRITORIOS (Nueva Ley Agraria), DEPREDACIÓN ECOLÓGICA, ROMPIMIENTO TEJIDO SOCIAL Y PATOLOGÍA SOCIAL**

**-PÉRDIDA DE SOBERANÍA NACIONAL Y MILITARIZACIÓN (Guardia Nacional) – MURO TRUMP SIN TABIQUES**

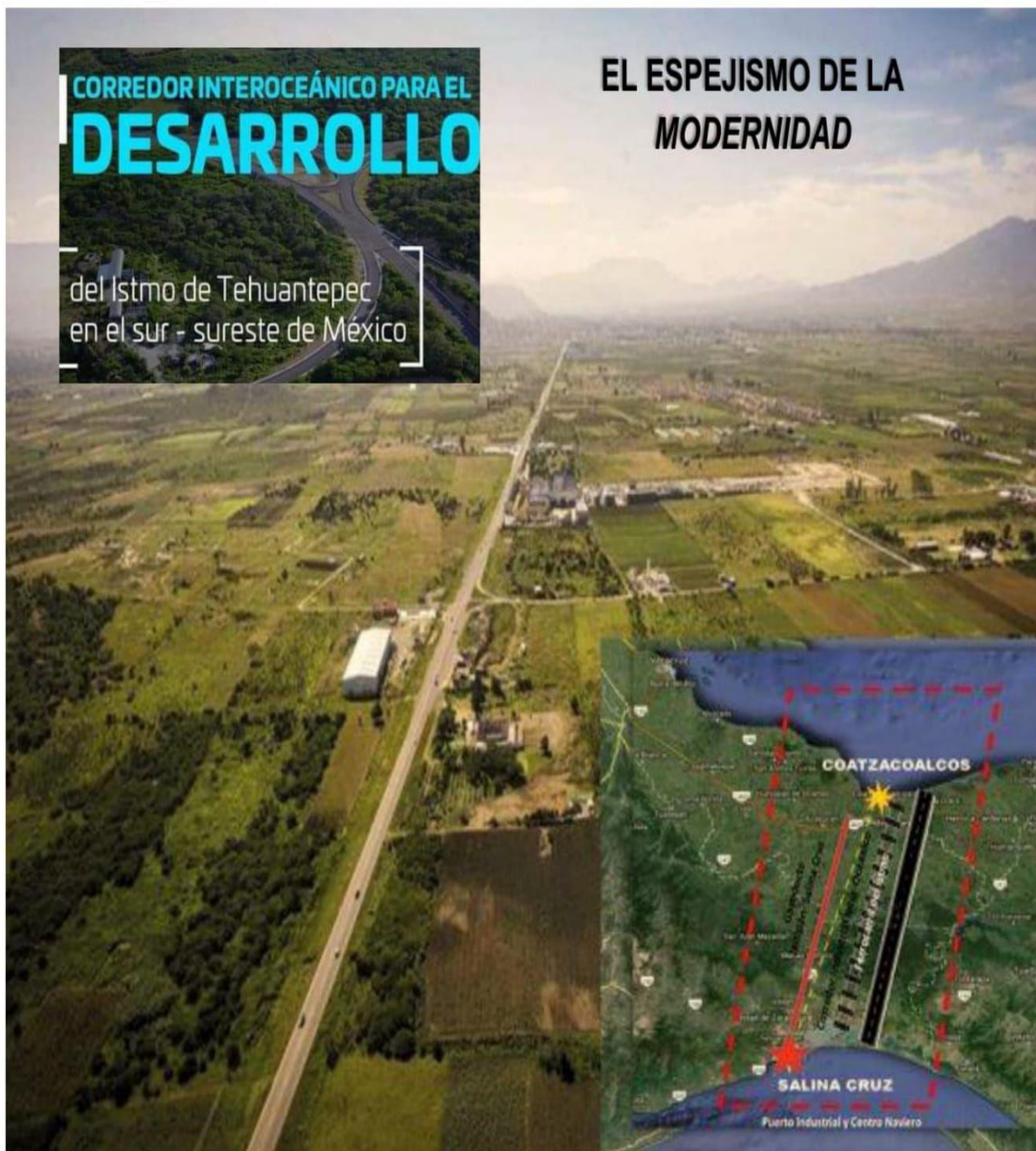
- **Canal seco interoceánico**
- **320 km en 12-14 horas (incluyendo carga y descarga de barcos mercantes y buque-tanques)**



## CORREDOR INTEROCEÁNICO PARA EL **DESARROLLO**

del Istmo de Tehuantepec  
en el sur - sureste de México

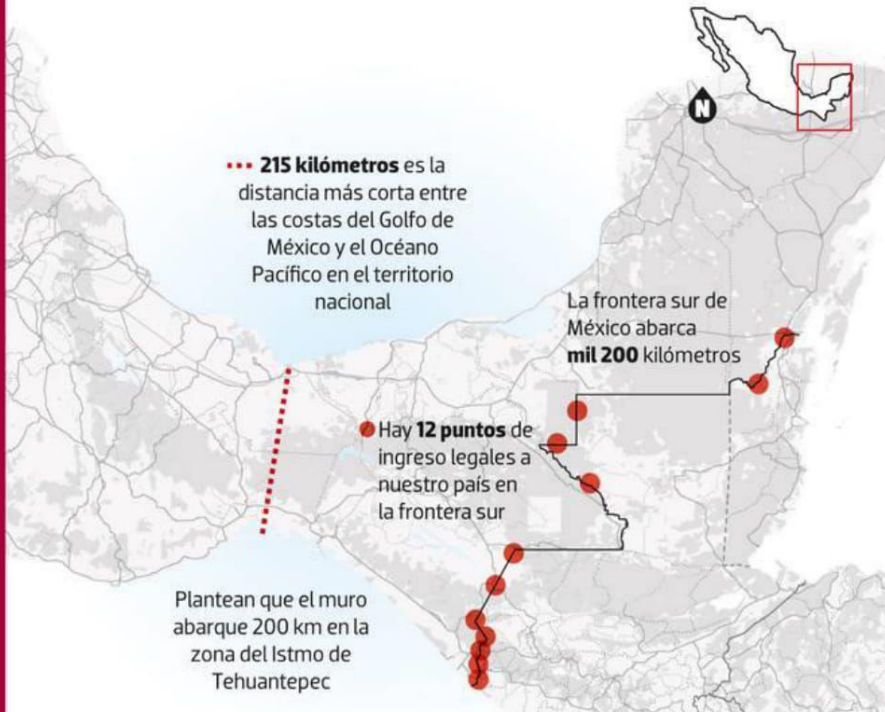
## EL ESPEJISMO DE LA MODERNIDAD



- ✚ **INVERSIÓN CORPORATIVA MULTINACIONAL SUBSIDIADA**
- ✚ **CONTROL Y APROPIACIÓN DE TERRITORIO POR INVERSIONISTAS Y MILITARES, BAJO UN MODELO "DESARROLLISTA", DE CORTO PLAZO, SOCIOAMBIENTALMENTE DEVASTADOR**
- ✚ **MILITARIZACIÓN (SUPRESIÓN Y CONTROL RESISTENCIA SOCIAL - GUARDIA NACIONAL)**
- ✚ **MURO SIN TABIQUES CONTROL DE INDOCUMENTADOS CENTROAMERICANOS) (TRUMP)**
- ✚ **PÉRDIDA DE SOBERANÍA NACIONAL**
- ✚ **SE RECORRE NUESTRA FRONTERA SUR Y SE PARTE EN DOS AL PAÍS**
- ✚ **RIESGO DE INTERVENCIÓN MILITAR EUA (CASO TRATADO TORRIJOS-CARTER CANAL DE PANAMÁ, 1989)**

# CONTENCIÓN EN EL ISTMO

México trabaja en crear un cinturón de seguridad fronteriza en esta zona desde el pasado 27 de marzo



Busca contener a 20 mil migrantes



En febrero pasado hubo 76 mil deportaciones de indocumentados desde EUA



Cada año cruzan por territorio mexicano 900 mil migrantes que buscan llegar a Estados Unidos



370 puntos de ingreso ilegales a nuestro país



STAFF: INFOGRAFÍA

Fuente: Segob

Gráfico: Luis Calderón



¿Y cómo se justifica que en Oaxaca se despliegan 10 mil 445 efectivos federales y en Veracruz 13 mil 702 mientras que a Sinaloa –sede del más poderoso cártel del mundo– con disputas entre los cárteles del Pacífico, Pacífico Sur, Jalisco y Chihuahua, vayan apenas 8 mil 709? ¿O que a Tamaulipas y Nuevo León, sedes del legendario Cártel del Golfo y de los desalmados Zetas, se les asignen 8 mil 334 y 4 mil 535, respectivamente? ¿Y que a Baja California donde se encuentra la ciudad (Tijuana) que dio nombre al cártel de los Arellano Félix y uno de los principales puntos de ingreso de droga a Estados Unidos, se destinen sólo 5 mil 550?


¿O acaso será que en Oaxaca y Veracruz están los territorios de los pueblos indígenas por los que se pretende atravesar el llamado Corredor Transístmico?...

<https://www.contralinea.com.mx/archivo->





**CAMPAÑA NACIONAL #ElIstmoEsNuestro**  
**SÚMATE, COMPARTE, CORRE LA VOZ**

# EL ISTMO ES NUESTRO




**De los Pueblos Indígenas,  
Del Pueblo Mexicano  
NO de las Empresas  
NI de los Gobiernos**

 @elistmoesnuestromx  @istmoesnuestro

**MAYO 2020**



# Maderas del Pueblo del Sureste, A.C.



**"Por una Sociedad Justa en Armonía con la Naturaleza"**

<https://www.youtube.com/watch?v=EzynnMSevyk&t=44s>

2019



Consultorías, Estudios, Asesorías, Cursos y Talleres, en:

- Derechos Indígenas y Campesinos:** Tierra y Territorio; Derecho Agrario, Protección de Saberes, Derecho a la Información; Amenazas (Megaproyectos; Áreas Naturales Protegidas; Biopiratería; Privatización de Bienes Naturales; Transgénicos).
- Resguardo y manejo comunitario sustentable:** Agroecología y Agroforestería; Nutrición y Salud Comunitaria; Rescate de Medicina Tradicional; Ecotecnologías campesinas; Ordenamiento Ecológico Comunitario; Reservas Ecológicas Comunitarias

Mayores informes: Maderas del Pueblo del Sureste, AC – tels. 552080690 y 9671907243

Correo electrónico: [maderas1091@gmail.com](mailto:maderas1091@gmail.com)

Visita sitios web: [www.maderasdelpueblo.org](http://www.maderasdelpueblo.org) y [www.chimalapas.blogspot.mx](http://www.chimalapas.blogspot.mx)

Facebook: maderas del pueblo

Twitter: Maderas del Pueblo